










**УСЛОВНЫЕ ОБОЗНАЧЕНИЯ**

-  проектируемый подход
-  занижение бордюрного камня
-  дор. стойка
-  опора наружного освещения
-  опора тип СОД - Г
-  проектный дор. знак (зел.)
-  демонтируемый дор. знак (красн.)
-  3.1 существующий дор. знак (черн.)
-  искусственная неровность

Согласовано:

Взам.инв.№

Подпись и дата

Инв. № подл.

Изменения в ПОДД.40\_ОП-РЗ-0786

г. Санкт -Петербург, Кировский район,  
Майков пер. (от Урюпина пер. до Балтийской ул.)

Изм.	Кол.уч.	Лист N док.	Подпись	Дата
Разработал	Кушнир		<i>[Signature]</i>	01.25
Проверил	Борисова		<i>[Signature]</i>	01.25

Внесение изменений  
в расстановку ТСОДД

Стадия	Лист	Листов
Р	1	1

М 1:500

СПб ГКУ "ДОДД"