








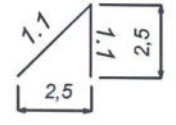



УСЛОВНЫЕ ОБОЗНАЧЕНИЯ:

-  проектируемый подход в твердом покрытии
-  проектируемое занижение бордюрного камня L=1,3 м
-  устанавливаемая на постоянную основу стойка d=76 мм
-  нанесение дорожной разметки
-  демаркировка дорожной разметки
-  устанавливаемый на постоянную дислокацию дорожный знак
-  демонтируемый дорожный знак
-  устанавливаемая ИДН-1100
-  демонтаж пешеходных ограждений

Примечание:
Размеры буферной зоны предусмотреть для выездов/въездов с дворовых территорий и арок:



Согласовано:	
Взам.инв.№	
Подпись и дата	
Инв. № подл.	

						40 ОП РЗ - 1471			
						Торговый пер. (от пл. Ломоносова до Степановского проезда), Центральный р-н, Санкт-Петербурга			
Изм.	Кол. уч.	Лист	№ док.	Подпись	Дата	Схема расстановки ТСОДД	Стадия	Лист	Листов
Разработал	Балашова				2024		П	-	1
Проверил	Борисова				2024				
						СПб ГКУ "ДОДД"			