









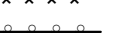


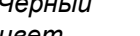




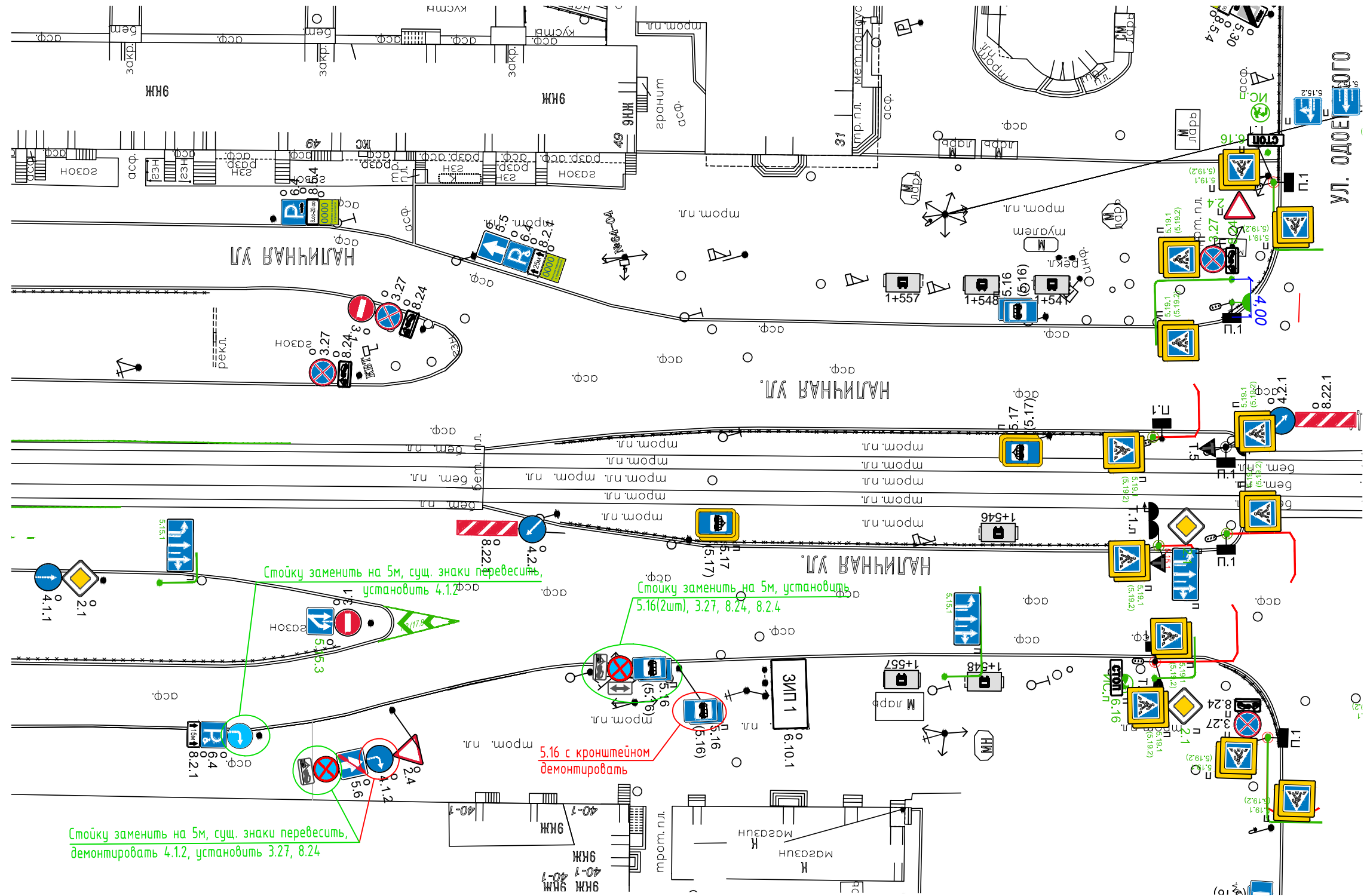


Условные обозначения:

-  5.19.1 - Дорожный знак
-  - Дорожная стойка
-  - Опора СОД-Г
-  - Стойка с выносной консолью
-  - Кронштейн
-  - Светофорная колонка
-  - Опора РМГ
-  - Опора РМГ
-  - Опора РМТ
-  - Сборно-разборная ИДН
-  - Пешеходные ограждения
-  - Дорожные ограждения
-  - Мостовые ограждения
-  - Сигнальные столбики
-  Черный цвет - Существующие объекты
-  Зеленый цвет - Проектируемые объекты
-  Красный цвет - Демонтируемые объекты
-  Фиолетовый цвет - ТСОДД согласно ПОДД (см. примечание)



Стойку заменить на 5м, сущ. знаки перевесить, демонтировать 4.1.2, установить 3.27, 8.24

Стойку заменить на 5м, сущ. знаки перевесить, установить 4.1.2






Стойку заменить на 5м, установить 5.16(2шт), 3.27, 8.24, 8.24

5.16 с кронштейном демонтировать

Примечание:

Проектные решения предусмотрены проектной документацией ООО Дорнадзор «Разработка проектной документации по расширению зоны платного паркования проекта «Единое городское парковочное пространство в Санкт-Петербурге» в Санкт-Петербурге» по государственному контракту от 07.10.22 № 182/22-ЭК

Согласовано:	
Взам.инв.№	
Подпись и дата	
Инв. № подл.	

Выкопировка из проекта ПС-2191.Р.1-2-2					
Выполнение работ по разработке проектно-сметной документации для ускорения движения на трамвайном маршруте № 6 (ул. Кораблестроителей - пл. Ленина)					
Изм.	Кол. уч.	Лист	№ док.	Подпись	Дата
Разработал	Климов				10.2023
Проверил	Клепикова				10.2023
ГИП	Клепикова				10.2023
Н. контр.	Лазарева				10.2023
Наличная ул. от Уральской ул. до Малого пр. В.О.				Стадия	Лист
РД				1	5
Схема дислокации дорожных знаков М 1:500				 Проект Сервис	