

27 июля 2024 г. с 12:00 до 22:00  
 Движение по ул. Бугры от Пушкинской ул. до Шлиссельбургского шоссе,  
 Шлиссельбургскому шоссе от д. 48 до д. 56

⊘ ЗАКРЫТО! ⊘

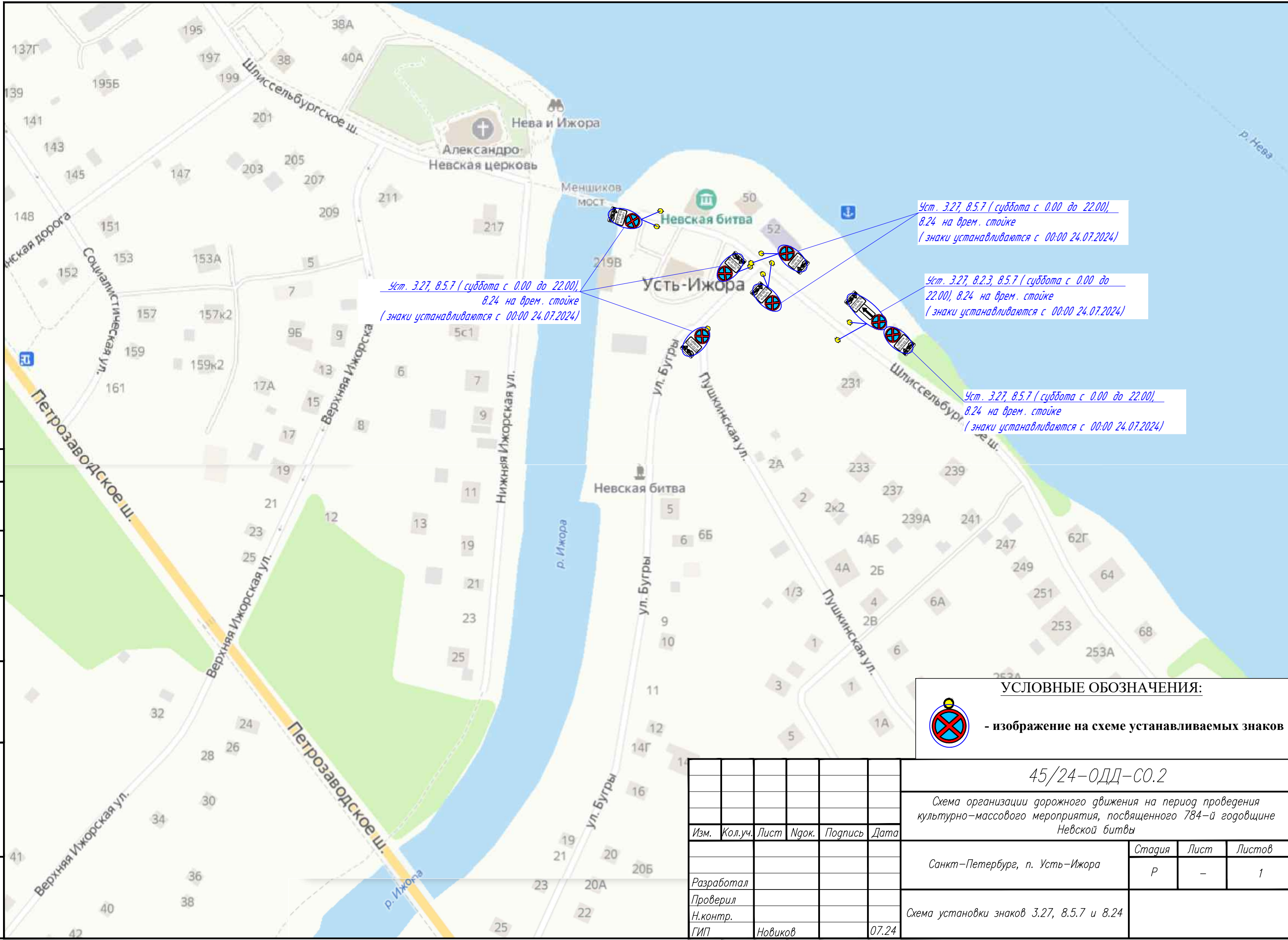
- УСЛОВНЫЕ ОБОЗНАЧЕНИЯ:**
- - зона проведения мероприятия
  - ↑ объезд - изображение на схеме устанавливаемых знаков
  - A1 - знаки индивидуального проектирования
  - ⊘ - типовая схема организации дорожного движения.
  - ← - маршруты объезда.

Согласовано

Инв. N подл. \_\_\_\_\_  
 Подпись и дата \_\_\_\_\_  
 Взам. инв. N \_\_\_\_\_

Изм.	Кол.уч.	Лист	Ндок.	Подпись	Дата
Разработал					
Проверил					
Н.контр.					
ГИП	Новиков				07.24

45/24-ОДД-СО			
Схема организации дорожного движения на период проведения культурно-массового мероприятия, посвященного 784-й годовщине Невской битвы			
Санкт-Петербург, п. Усть-Ижора	Стадия	Лист	Листов
	Р	-	1
Схема объезда			




Уст. 3.27, 8.5.7 (суббота с 0.00 до 22.00),  
8.24 на врем. стойке  
(знаки устанавливаются с 00:00 24.07.2024)

Уст. 3.27, 8.5.7 (суббота с 0.00 до 22.00),  
8.24 на врем. стойке  
(знаки устанавливаются с 00:00 24.07.2024)

Уст. 3.27, 8.2.3, 8.5.7 (суббота с 0.00 до 22.00),  
8.24 на врем. стойке  
(знаки устанавливаются с 00:00 24.07.2024)

Уст. 3.27, 8.5.7 (суббота с 0.00 до 22.00),  
8.24 на врем. стойке  
(знаки устанавливаются с 00:00 24.07.2024)

**УСЛОВНЫЕ ОБОЗНАЧЕНИЯ:**



- изображение на схеме устанавливаемых знаков

						45/24-ОДД-СО.2		
						Схема организации дорожного движения на период проведения культурно-массового мероприятия, посвященного 784-й годовщине Невской битвы		
Изм.	Кол.уч.	Лист	Ндок.	Подпись	Дата			
						Санкт-Петербург, п. Усть-Ижора		
Разработал						Стадия	Лист	Листов
Проверил						Р	-	1
Н.контр.						Схема установки знаков 3.27, 8.5.7 и 8.24		
ГИП	Новиков				07.24			

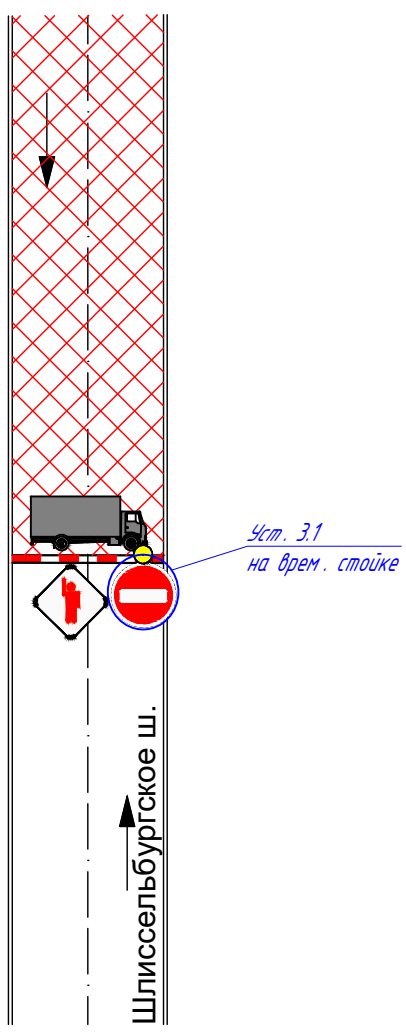
Инв.№ подл.	Подпись и дата	Взам. инв. №	Согласовано

Согласовано

Взам. инв. №

Подпись и дата

Инв. № подл.



Условные обозначения:

- зона проведения мероприятия
- ось дороги
- направление движения автотранспорта
- опора для временного знака
- парапетные ограждения
- дружинник

45/24-ОДД-ТС

Схема организации дорожного движения на период проведения культурно-массового мероприятия, посвященного 784-й годовщине Невской битвы

Изм.	Кол.уч.	Лист	Ндок.	Подпись	Дата

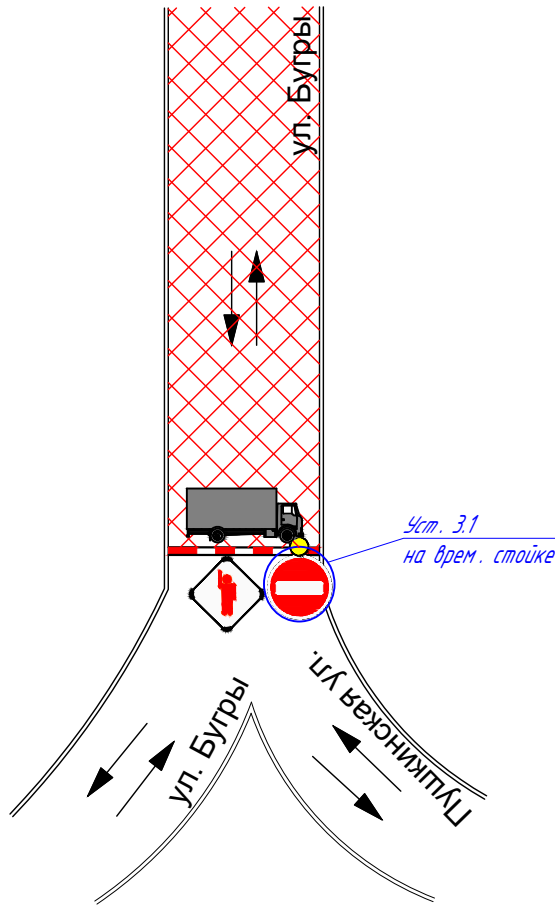
Санкт-Петербург, п. Усть-Ижора

Стадия	Лист	Листов
Р	1	3

Типовая схема организации дорожного движения № 1

Разработал					
Проверил					
Н.контр.					
ГИП	Новиков				07.24

Согласовано



Условные обозначения:

- зона проведения мероприятия
- ось дороги
- направление движения автотранспорта
- опора для временного знака
- парапетные ограждения
- дружинник

45/24-ОДД-ТС

Схема организации дорожного движения на период проведения культурно-массового мероприятия, посвященного 784-й годовщине Невской битвы

Санкт-Петербург, п. Усть-Ижора

Стадия	Лист	Листов
Р	2	3

Типовая схема организации дорожного движения № 2

Инв. N подл.	Подпись и дата	Взам. инв. N						
Инв. N подл.	Подпись и дата	Взам. инв. N	Изм.	Кол.уч.	Лист	Ндок.	Подпись	Дата
			Разработал					
			Проверил					
			Н.контр.					
			ГИП	Новиков			07.24	