








Перекрытие улично-дорожной сети в период с 22:00 час. 17 мая 2024 г. по 21:00 час. 18 мая 2024 г. на участке Замковой ул. от Садовой ул. до наб. р. Фонтанки, пл. Белинского, Караванная ул. от пл. Белинского до Итальянской ул., Итальянская ул. от Манежной пл. до Итальянской ул. д.23, Инженерная ул. от Садовой ул. до пл. Белинского, Манежная пл., Кленовая ул. от Замковой ул. до Манежной пл., наб. реки Фонтанки от пл. Белинского до наб. реки Мойки.

- Условные обозначения:
-  — зона проведения фестиваля
 -  — водоналивное ограждение
 -  — рамка металлодетектора
 -  — существующий дорожный знак
 -  — зачехленный существующий дорожный знак
 -  — временный дорожный знак
 -  — регуляторщик

						04/24-ОДД			
						Пятый международный транспортный фестиваль "ТранспортФест-2024"			
Им.	Кол.уч.	Лист	№ док.	Подп.	Дата				
Разработал					03.24				
Проверил					03.24	Замкова ул. от Садовой ул. до наб. р. Фонтанки, пл. Белинского, Караванная ул. от пл. Белинского до Итальянской ул., Итальянская ул. от Манежной пл. до Итальянской ул. д.23, Инженерная ул. от Садовой ул. до пл. Белинского, Манежная пл., Кленовая ул. от Замковой ул. до Манежной пл., наб. реки Фонтанки от пл. Белинского до наб. реки Мойки	Стадия	Лист	Листов
							Р	1	2
						Схема организации дорожного движения №3 (Этап 3)			
						СПб ГУП "Пассажиравтотранс"			