

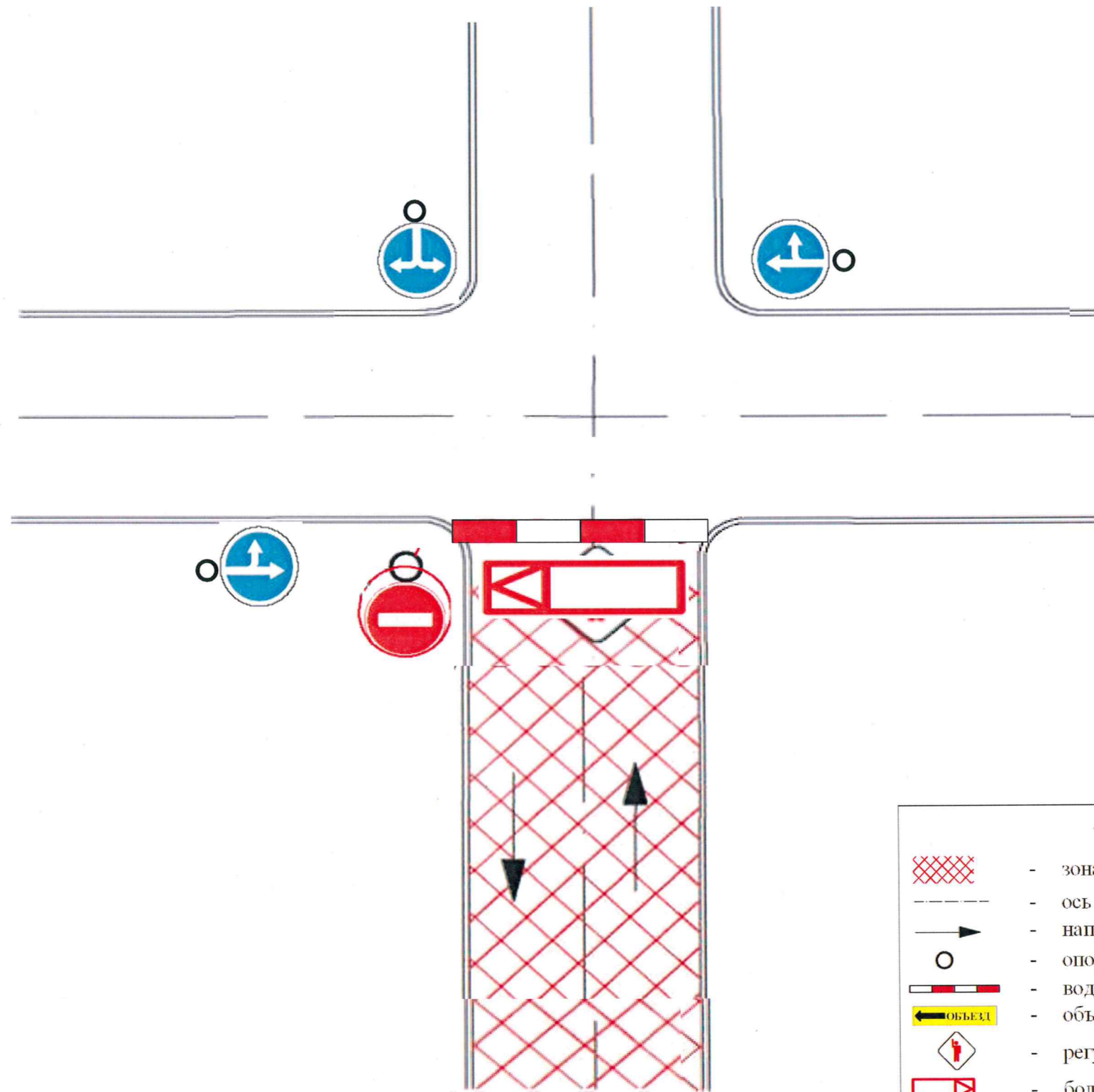


с 08:00 до 23:00 09.05.2024

Внимание
09.05 2024 с 08.00 до 23.00
Движение транспорта
по КОМУНИСТИЧЕСКОЙ ул.
ЗАКРЫТО!

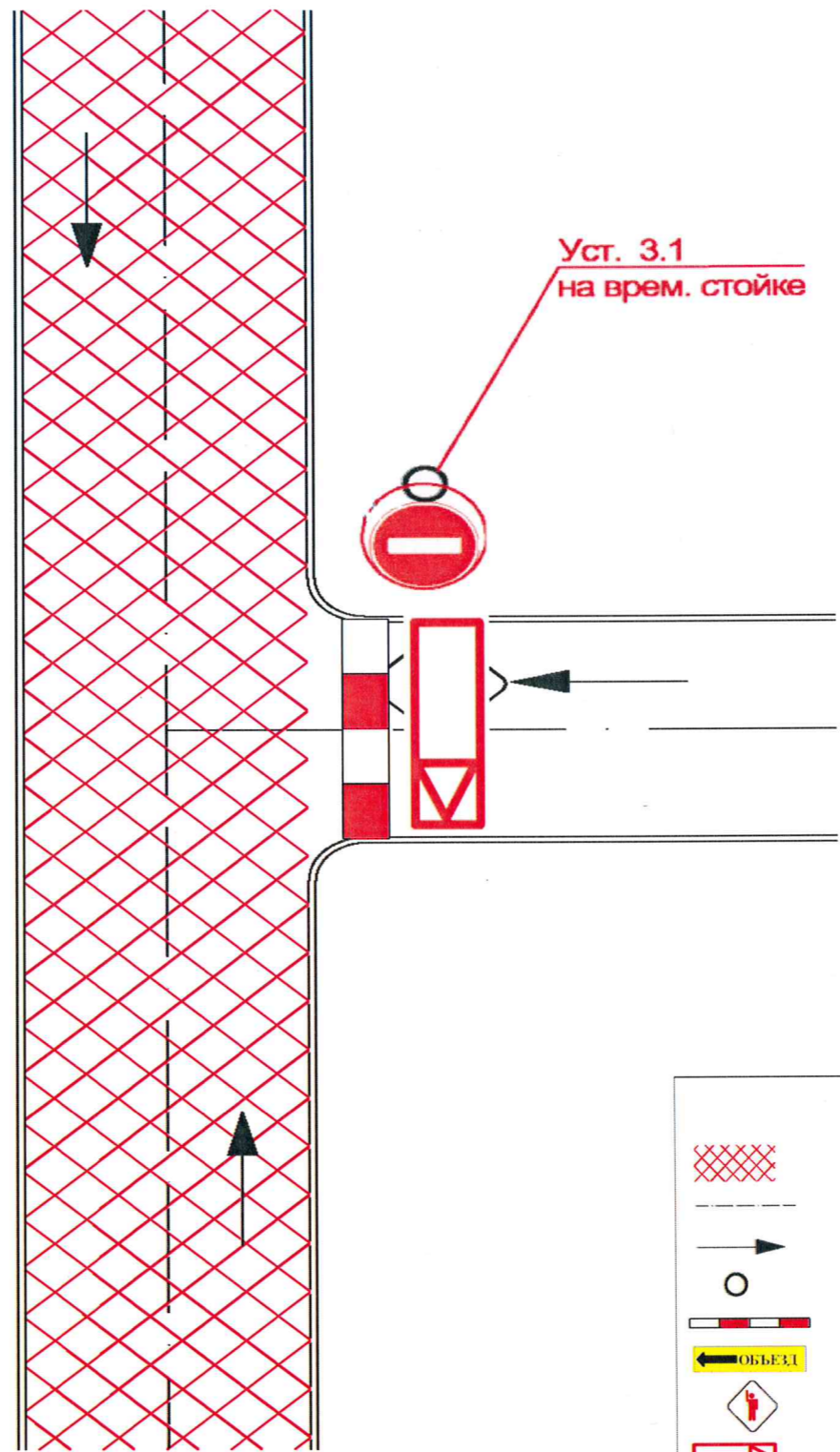
Условные обозначения	
	- зона проведения мероприятий
	- ось дороги
	- направление движения автотранспорта
	- опора для временного знака
	- водоналивные ограждения
	- объезд
	- регулировщик
	- большегрузный автомобиль

					01-24/Л-СО					
					Проект организации дорожного движения для проведения праздничных мероприятий, посвящённых Дню Победы советского народа в Великой Отечественной войне 1941-1945 в Кронштадтском районе Санкт-Петербурга					
Изм	Кол.уч.	Лист	№ док.	Подпись	Дата	Санкт-Петербург, г. Кронштадт		Стадия	Лист	Листов
Разработал	Колясева В.В.				04.24			Р	-	1
Проверил	Мирнов А.А.				04.24	Схема ограничения движения		Администрация Кронштадтского района Санкт-Петербурга		
Н. контр.	Бережной А.А.				04.24					



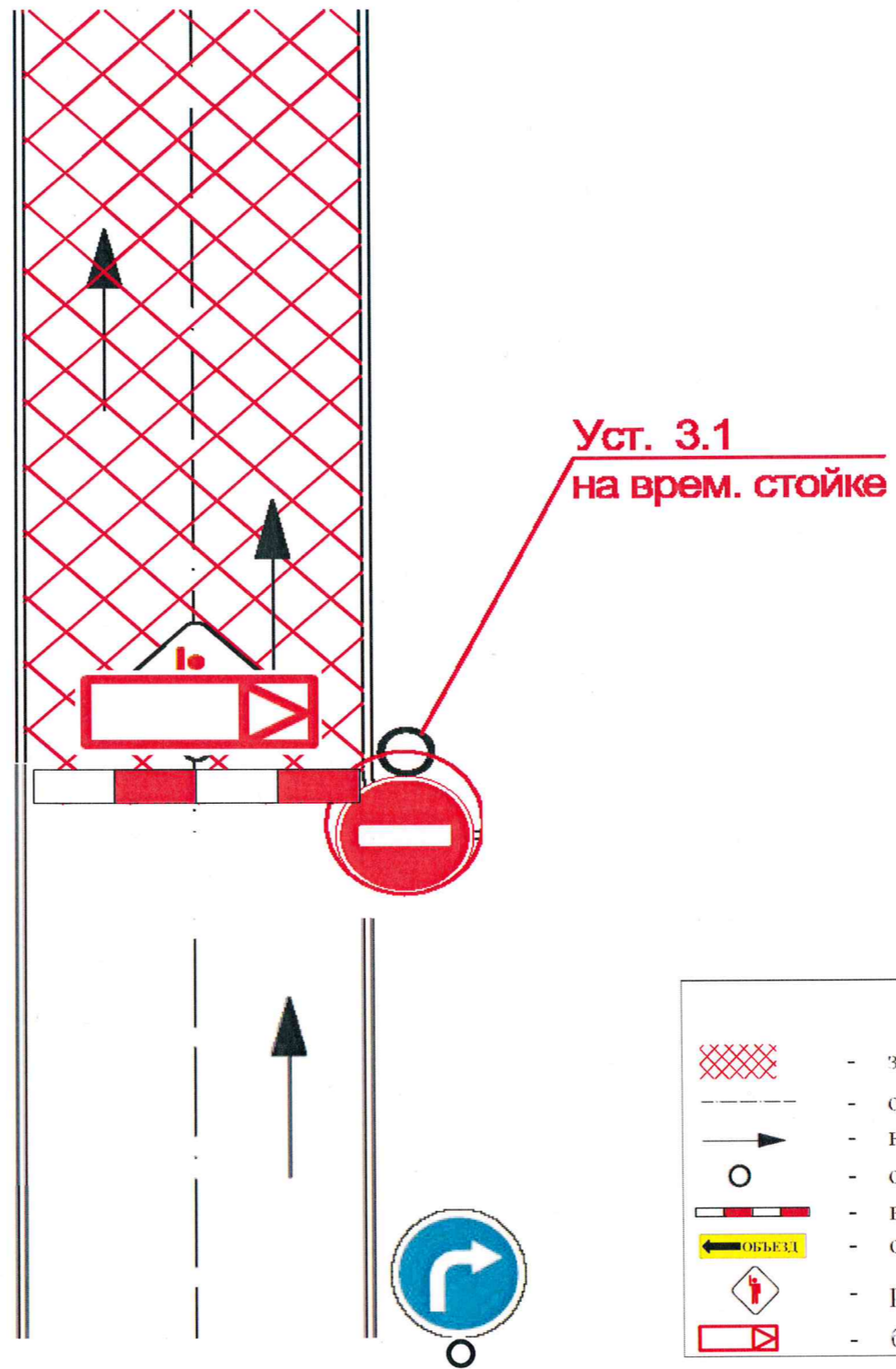
Условные обозначения	
	- зона проведения мероприятий
	- ось дороги
	- направление движения автотранспорта
	- опора для временного знака
	- водоналивные ограждения
	- объезд
	- регулировщик
	- большегрузный автомобиль

						01-24/Л-ТС1			
						Проект организации дорожного движения для проведения праздничных мероприятий, посвящённых Дню Победы советского народа в Великой Отечественной войне 1941-1945 в Кронштадтском районе Санкт-Петербурга			
Изм.	Кол. уч.	Лист	№ док.	Подпись	Дата	Санкт-Петербург, г. Кронштадт	Стадия	Лист	Листов
							Р	-	1
Разработал		Колясева В.В.			04.24	Типовая схема организации дорожного движения 1	Администрация Кронштадтского района Санкт-Петербурга		
Проверил		Мирнов А.А.			04.24				
Н. контр.		Бережной А.А.			04.24				



Условные обозначения	
	- зона проведения мероприятий
---	- ось дороги
→	- направление движения автотранспорта
○	- опора для временного знака
	- водоналивные ограждения
	- объезд
	- регулировщик
	- большегрузный автомобиль

01-24/Л-ТС2					
<i>Проект организации дорожного движения для проведения праздничных мероприятий, посвящённых Дню Победы советского народа в Великой Отечественной войне 1941-1945 в Кронштадтском районе Санкт-Петербурга</i>					
Изм.	Кол.уч.	Лист	№ док.	Подпись	Дата
Разработал		Колясева В.В..			04.24
Санкт-Петербург, г. Кронштадт					
			Стадия	Лист	Листов
			Р	-	1
Проверил	Мирнов А.А.				04.24
Н. контр.	Бережной А.А.				04.24
Типовая схема организации дорожного движения 2					
Администрация Кронштадтского района Санкт-Петербурга					



Условные обозначения	
	- зона проведения мероприятий
	- ось дороги
	- направление движения автотранспорта
	- опора для временного знака
	- водоналивные ограждения
	- объезд
	- регулировщик
	- большегрузный автомобиль

01-24/Л-ТСЗ					
<i>Проект организации дорожного движения для проведения праздничных мероприятий, посвящённых Дню Победы советского народа в Великой Отечественной войне 1941-1945 в Кронштадтском районе Санкт-Петербурга</i>					
Изм.	Кол.уч.	Лист	№ док.	Подпись	Дата
Разработал		Колясева В.В.			04.24
Санкт-Петербург, г. Кронштадт					
Проверил		Мирнов А.А.			04.24
Н. контр.		Бережной А.А.			04.24
Типовая схема организации дорожного движения 3					
			Стадия	Лист	Листов
			Р	-	1
Администрация Кронштадтского района Санкт-Петербурга					