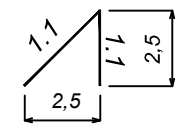





Согласовано:	
Взаим. инв. N	
Подпись и дата	
Инв. N° подл.	

Примечание:
 Размеры буферной зоны предусмотреть для выездов/въездов с дворовых территорий и арок:



УСЛОВНЫЕ ОБОЗНАЧЕНИЯ:

-  стойка на временном основании (d=76 мм)
-  устанавливаемый на постоянную дислокацию дорожный знак
-  6.4 зачехлить дорожный знак

40 ОП РЗ - 0868					
наб. р. Мойки (нечетная сторона) (от Невского пр. до Гороховой ул.)					
Изм.	Кол. уч.	Лист	№ док.	Подпись	Дата
Разработал	Балашова				2024
Проверил	Борисова				2024
Временная схема ТСОДД на период проведения мероприятия к дню 9-го Мая "День Победы"				Стадия	Лист
					1
				Листов	3
СПб ГКУ "ДОДД"					