




Име. № подл	Подпись и дата	Взаим. инв. №

**Условные обозначения:**

-  - проектируемые знаки
-  - существующие знаки
-  - дорожная стойка

**Примечание:**  
 Все остальные ТСОДД не отмеченные на схеме и не изменяемые в рамках рабочей документации остаются без изменений.

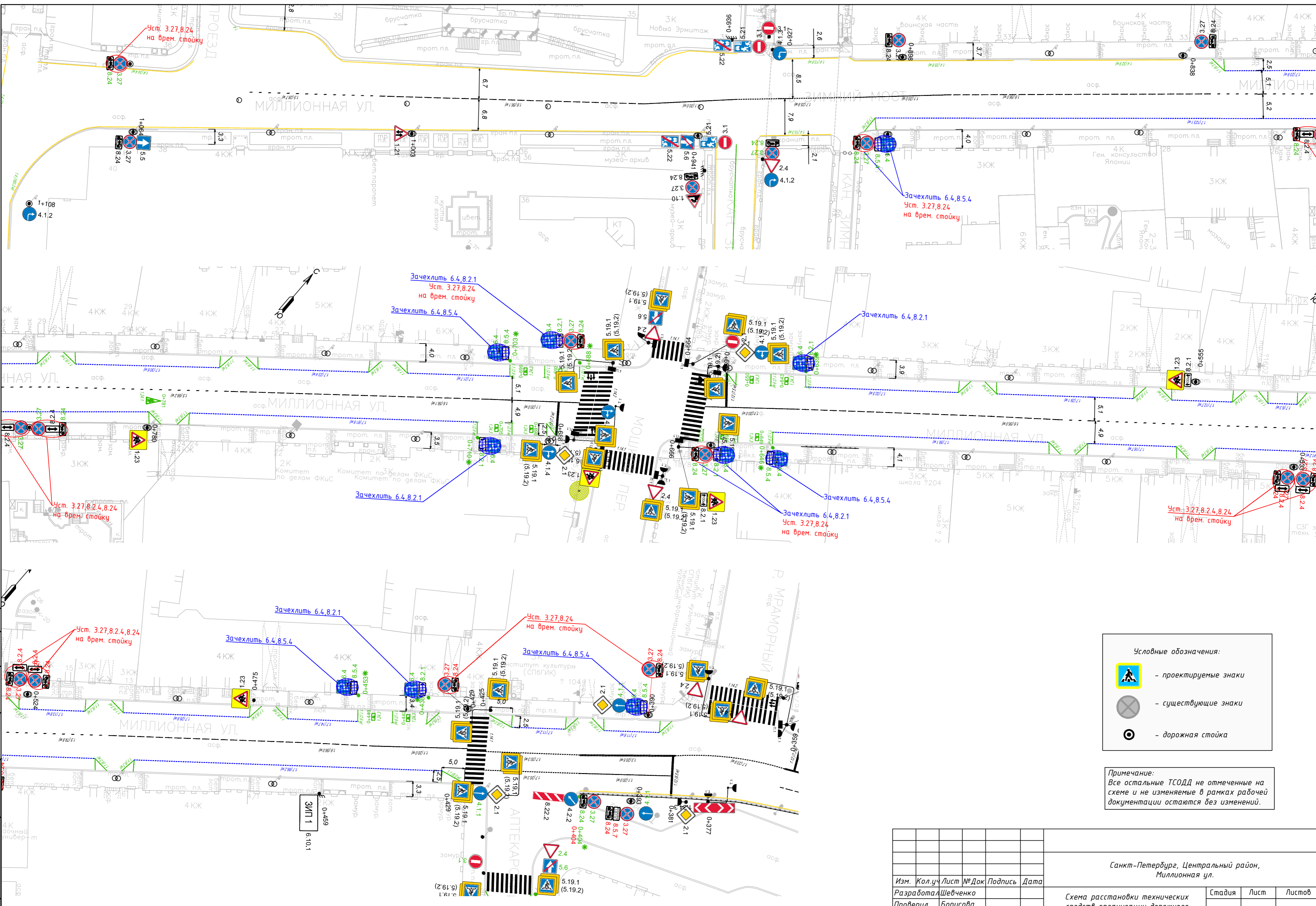
Изм.	Кол.уч	Лист	№ Док	Подпись	Дата
Разработал	Шевченко				
Проверил	Борисова				

Санкт-Петербург, Центральный район,  
 наб. реки Мойки (четная сторона)




Схема расстановки технических средств организации дорожного движения	Стадия	Лист	Листов
	Р	-	1

М 1:500

СПб ГКУ "ДОДД"



**Условные обозначения:**

-  - проектируемые знаки
-  - существующие знаки
-  - дорожная стойка

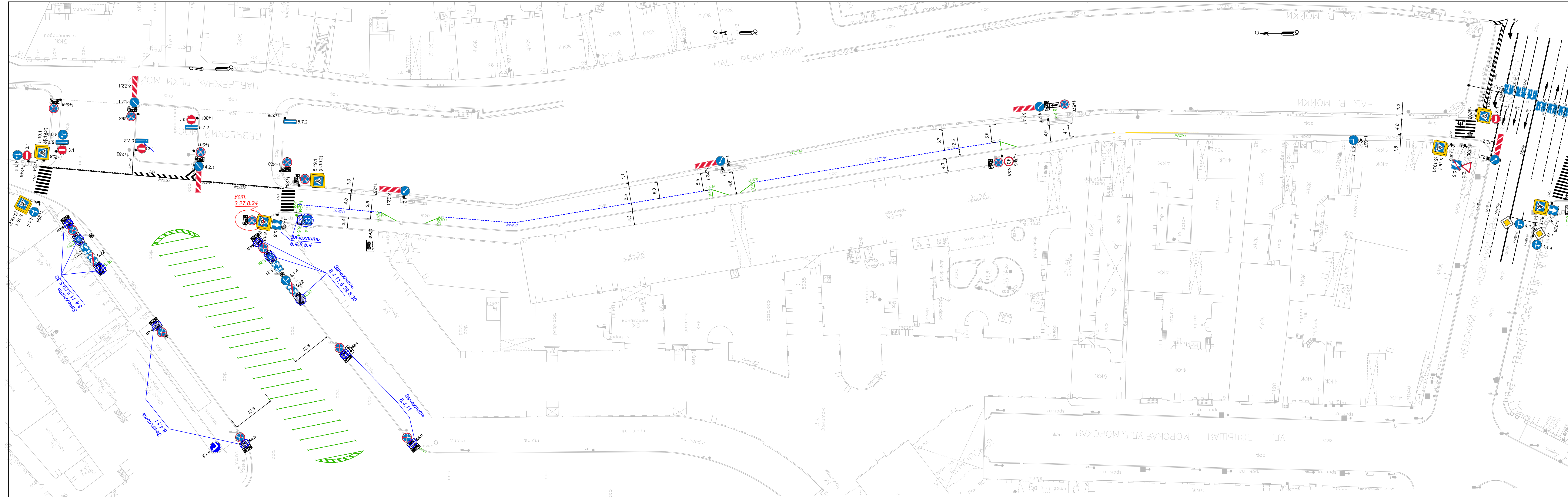
**Примечание:**  
 Все остальные ТСОДД не отмеченные на схеме и не изменяемые в рамках рабочей документации остаются без изменений.

Составлено:	
Взам.инж.М	
Подпись и дата	
Инв. № подл.	




Изм.	Кол.уч.	Лист	№ Док	Подпись	Дата

Санкт-Петербург, Центральный район, Миллионная ул.			
Схема расстановки технических средств организации дорожного движения	Стадия	Лист	Листов
	Р	-	1
М 1:500			СПб ГКУ "ДОДД"

Име. № подл. Подпись и дата. Ваш. инв. №



**Условные обозначения:**

-  - проектируемые знаки
-  - существующие знаки
-  - дорожная стойка

**Примечание:**  
Все остальные ТСОДД не отмеченные на схеме и не изменяемые в рамках рабочей документации остаются без изменений.

Санкт-Петербург, Центральный район, наб. реки Мойки (нечетная сторона)					
Изм.	Колуч.	Лист	№ Док	Подпись	Дата
	Разработал	Шведченко			
	Проверил	Борисова			
Схема расстановки технических средств организации дорожного движения					
М 1:500					
Стадия	Лист	Листов			
Р	-	1			
СПб ГКУ "ДОДД"					