







-  проектируемые трамвайные пути
-  проектируемый газон
-  проектируемая проезжая часть
-  проектируемая конструкция посадочный площадок и тротуаров
-  местный проезд
-  покрытие трамвайных путей

 проектируемый дорожный знак

Изм.	Кол.учЛист	№Док	Подпись	Дата
Разработал	Виноградов			08.22
Проверил	Глебов			08.22

Схема движения транспорта

г. Санкт-Петербург, Красногвардейский район,  
пр. Энергетиков от Гранитной ул. до Уткина пер.

Схема установки технических средств организации дорожного движения	Стадия	Лист	Листов
	Р	-	1

М 1:500

СПб ГКУ "ДОДД"