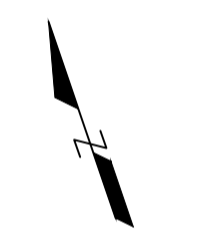
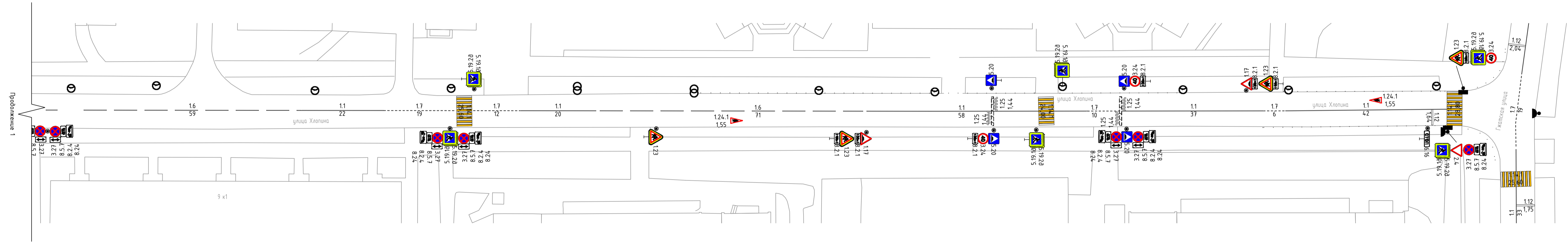
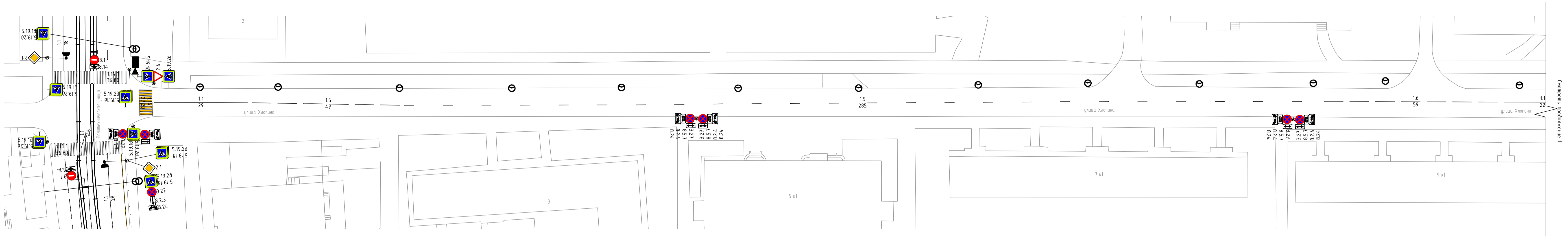
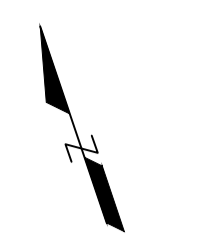


Схема организации дорожного движения ул.Хлопина (от Политехнической ул. до Гжатской ул.)



Условные обозначения

— Столбовой кроштейн	— Г-образная опора (ЗИП)	— Трамвайный путь
— Стойка дорожного знака	— Т-образная опора (ЗИП)	— Искусственная неровность
— Г-образная опора	— Т-образная опора (ЗИП)	— Камера фотовидеонаблюдения
— Тросовая растяжка	— Тросовая растяжка	— Пешеходное ограждение
— Выносная консоль	— Элемент благоустройства (зеркало)	— Дорожное ограждение
— П-образная опора (ЗИП)	— Опора освещения с одиначным светильником	— Параллельное ограждение (бетонное ограждение)
— Светофор транспортный	— Опора освещения с двойным светильником	
— Светофор пешеходный		

ПОДД.40_0П_Р3-1554.Т1					
Проект организации дорожного движения на период эксплуатации (в части существующей дислокации технических средств организации дорожного движения)					
Изм.	Колонт.	Лист	№вок.	Подп.	Дата
Разработал	Григорьевский				08.21
Рук. группы	Алексеев				08.21
Н. контроль	Озурцов				08.21
ТИП	Талитова				08.21
Рук. доработки	Лазарев				08.21

ул.Хлопина (от Политехнической ул. до Гжатской ул.)		
Стадия	Лист	Листов
П	1	1

Схема организации дорожного движения Масштаб 1:500	
ФГАОУ ВО СПбГУ	