






Условные обозначения:

-  - проектируемые дорожные знаки
-  - существующие дорожные знаки
-  - стеновой кронштейн
-  - стойка для дорожных знаков
-  - проектируемая дорожная разметка

Примечание:
 Все остальные ТСОДД не отмеченные на схеме и не изменяемые в рамках рабочей документации остаются без изменений

Санкт-Петербург, Центральный район, 2-я Советская ул. - Орловский пер.					
Изм.	Кол.уч	Лист	№ Док	Подпись	Дата
	Разработал	Балашова			06.20
	Проверил	Глебов			06.20
Схема установки ТСОДД					
Масштаб 1:500					
				Стадия	Лист
					Листов
				1	1
СПб ГКУ "ДОДД"					